

Общие сведения об объекте:

Кадастровый номер:	39:03:060305:121
Регион:	Калининградская область
Район:	неопр
Адрес:	Местоположение установлено относительно ориентира, расположенного в границах участка. Почтовый адрес ориентира: Калининградская обл, р-н Гурьевский, п Родники, ул Юбилейная 4.
Тип объекта:	Земельный участок
Подтип:	Землепользование
Площадь:	1085 ± 24 м ²
Дата постановки на учёт:	20.06.2007
Категория земельного участка:	Земли населенных пунктов
Разрешенное использование:	для ведения личного подсобного хозяйства
Кадастровая стоимость:	464 618,70 руб.
Кадастровая информация:	
Статус:	Ранее учтенный
Кадастровый квартал:	39:03:060305

Продажа

Участок 10 соток СНТ Садоводство

Родники,

Калининградская обл, Гурьевский р-н, поселок Родники, ул Юбилейная, д 4

₽ 1 200 000

Координаты точек:

№ п/п	X	Y
1	354348.76	1199983.17
2	354353.42	1199973.24
3	354331.6	1199981.35
4	354294.39	1199994.21
5	354285.17	1199997.84
6	354256.45	1200005.25
7	354255.13	1200002.17
8	354253.87	1200002.76
9	354252.85	1199999.17
10	354251.53	1199997.25
11	354294.82	1199983.72
12	354297.24	1199982.47
13	354348.34	1199985.92
14	354348.76	1199983.17


№ п/п	X	Y
1	354352.34	1199971.77
2	354353.42	1199973.24
3	354331.6	1199981.35
4	354294.39	1199994.21
5	354285.17	1199997.84
6	354256.45	1200005.25
7	354255.13	1200002.17
8	354253.87	1200002.76
9	354252.85	1199999.17
10	354251.53	1199997.25
11	354294.82	1199983.72
12	354297.24	1199982.47
13	354348.34	1199985.92
14	354343.14	1199985
15	354352.74	1199971.77

№ п/п	X	Y
1	354289.85	1200001.84
2	354256.45	1200005.25
3	354255.13	1200002.17
4	354253.87	1200002.76
5	354252.85	1199999.17
6	354251.53	1199997.25
7	354259.54	1199994.7

результаты автоматического аудита

- ✓ Объект стоит на кадастровом учете
- ✓ Кадастровая стоимость определена
- ✓ Права собственности зарегистрированы
- ✓ Ипотека не найдена
- ✓ Арест не найден
- ✓ Аренда не найдена
- ✓ Рента не найдена
- ✓ Судебный запрет не найден
- ✓ Сервитут не найден
- ✓ Иные обременения не найдены
- ✓ Межевание проведено
- ✓ Категория установлена
- ✓ Вид разрешенного использования установлен


Контур участка:



Результаты автоматического аудита

- ✓ Объект стоит на кадастровом учете
- ✓ Кадастровая стоимость определена
- ✓ Права собственности зарегистрированы
- ✓ Ипотека не найдена
- ✓ Арест не найден
- ✓ Аренда не найдена
- ✓ Рента не найдена
- ✓ Судебный запрет не найден
- ✓ Сервитут не найден
- ✓ Иные обременения не найдены
- ✓ Межевание проведено
- ✓ Категория установлена
- ✓ Вид разрешенного использования установлен

Контур участка:



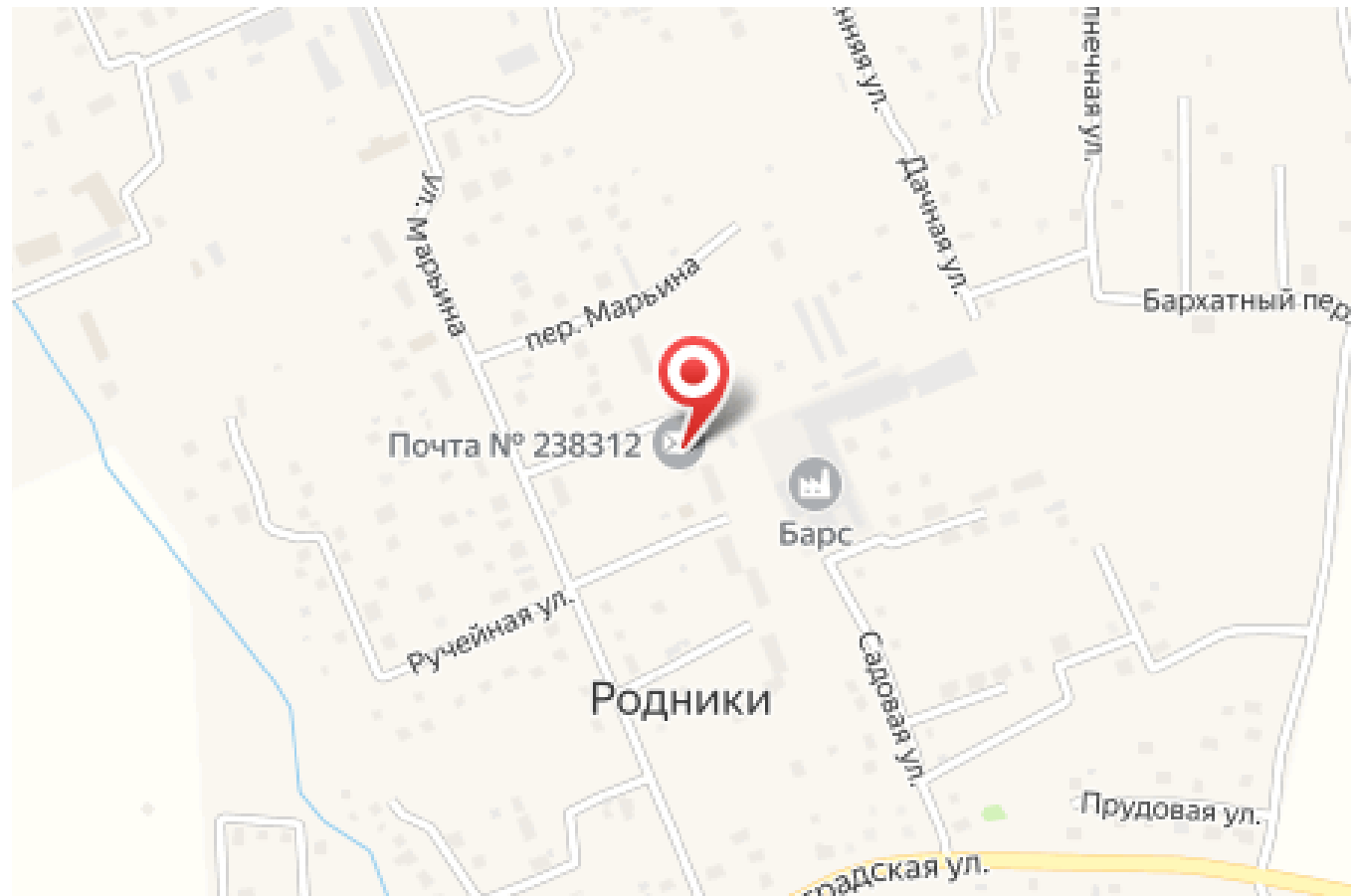
Координаты точек:

№ п/п	X	Y
1	354348.76	1199963.17
2	354353.42	1199971.24
3	354331.6	1199981.35
4	354294.39	1199994.21
5	354285.17	1199997.84
6	354256.45	1200005.25
7	354255.13	1200002.17
8	354253.07	1200002.76
9	354252.05	1199999.17
10	354251.53	1199997.25
11	354294.02	1199993.72
12	354297.24	1199982.47
13	354340.34	1199965.52
14	354348.76	1199963.17

№ п/п	X	Y
1	354352.74	1199971.77
2	354353.42	1199973.24
3	354331.6	1199981.35
4	354294.39	1199994.21
5	354285.17	1199997.84
6	354256.45	1200005.25
7	354255.13	1200002.17
8	354253.07	1200002.76
9	354252.05	1199999.17
10	354251.53	1199997.25
11	354294.02	1199993.72
12	354297.24	1199982.47
13	354340.34	1199965.52
14	354343.14	1199965
15	354352.74	1199971.77

№ п/п	X	Y
1	354289.65	1200001.84
2	354256.45	1200005.25
3	354255.13	1200002.17
4	354253.07	1200002.76
5	354252.05	1199999.17
6	354251.53	1199997.25
7	354259.54	1199994.7

Продам земельный участок в посёлке Родники. Звоните все подробности по телефону. ПРЕКРАСНАЯ ЛОКАЦИЯ.



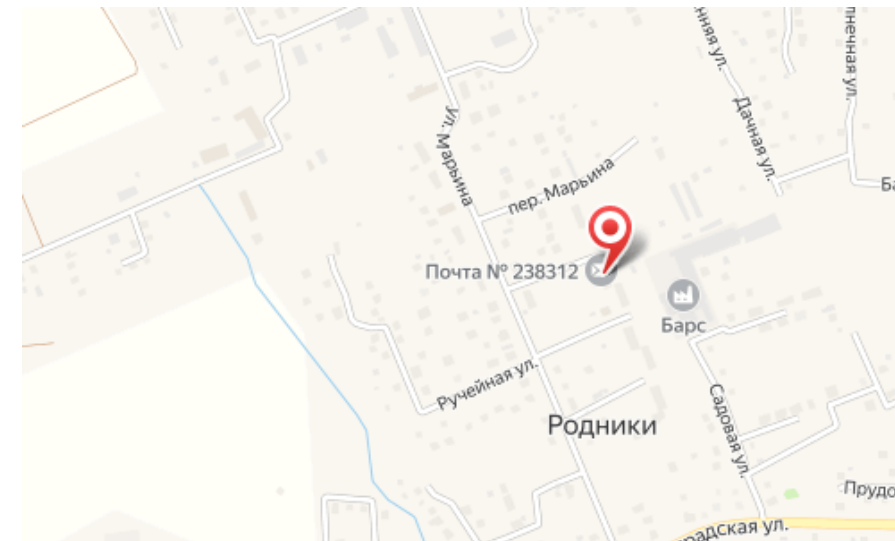

Координаты точек:

№ п/п	X	Y
1	354348.76	1199963.17
2	354353.42	1199973.24
3	354331.6	1199981.35
4	354294.39	1199994.21
5	354285.17	1199997.84
6	354256.45	1200005.25
7	354255.13	1200002.17
8	354253.87	1200002.76
9	354252.85	1199999.17
10	354251.53	1199997.25
11	354294.82	1199983.72
12	354297.24	1199982.47
13	354348.34	1199965.92
14	354348.76	1199963.17

№ п/п	X	Y
1	354352.74	1199971.77
2	354353.42	1199973.24
3	354331.6	1199981.35
4	354294.39	1199994.21
5	354285.17	1199997.84
6	354256.45	1200005.25
7	354255.13	1200002.17
8	354253.87	1200002.76
9	354252.85	1199999.17
10	354251.53	1199997.25
11	354294.82	1199983.72
12	354297.24	1199982.47
13	354348.34	1199965.92
14	354343.14	1199965
15	354352.74	1199971.77

- ✓ Рента не найдена
- ✓ Судебный запрет не найден
- ✓ Сервитут не найден
- ✓ Иные обременения не найдены
- ✓ Межевание проведено
- ✓ Категория установлена
- ✓ Вид разрешенного использования установлен

Контур участка:



Площадь участка: 10 соток

Тип участка: СНТ Садоводство



Специалист по недвижимости

Петрова Светлана Николаевна

+7(900)351-1011

alteza9999@yandex.ru

АЛЬТЕЗА

+7 906 210 33 33
altezarealty.ru
newprofit39@gmail.com
г Калининград, ул Сергеева, д 14

Отчет об основных сведениях объекта недвижимости с кадастровым номером 39:03:060305:121

11.08.2024 г.

Отчет о проверке объекта недвижимости подготовлен на основании запроса от 11.08.2024 г., поступающего через онлайн-форму интернет-сайта EGRP365.ru. Согласно ст. 62 03-218 настоящий отчет по форме и совокупности сведений не соответствует формам официальных выписок из ЕГРН и не содержит подписи ЭЦП.

🏠 Общие сведения об объекте:

Кадастровый номер:	39:03:060305:121
Регион:	Калининградская область
Район:	неопр
Адрес:	Местоположение установлено относительно ориентира, расположенного в границах участка. Почтовый адрес ориентира: Калининградская обл, р-н Гурьевский, п Родники, ул Юбилейная 4.
Тип объекта:	Земельный участок
Подтип:	Землепользование
Площадь:	1085 ± 24 м ²
Дата постановки на учёт:	20.06.2007
Категория земельного участка:	Земли населенных пунктов
Разрешенное использование:	для ведения личного подсобного хозяйства
Кадастровая стоимость:	464 618,70 руб.
Кадастровая информация:	
Статус:	Ранее учтенный
Кадастровый квартал:	39:03:060305
Кадастровый инженер:	Нет информации
Ранее присвоенные номера:	Нет информации
Здания и сооружения, расположенные на участке:	Нет информации