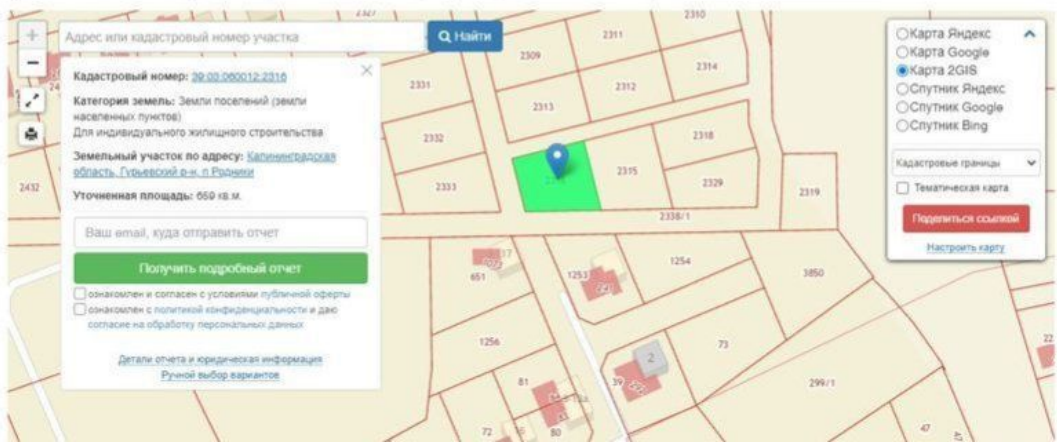


Публичная кадастровая карта России на 27.03.2024

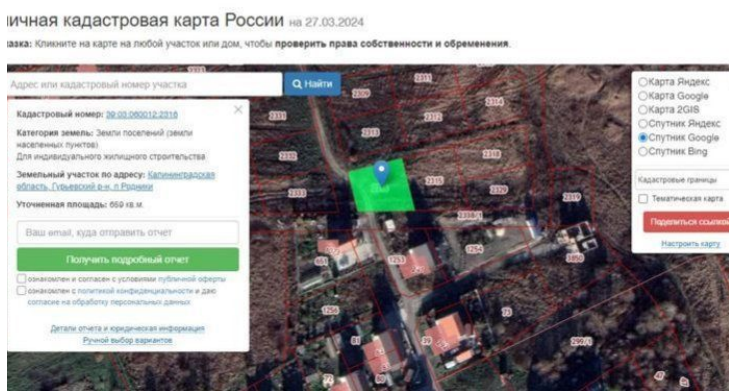
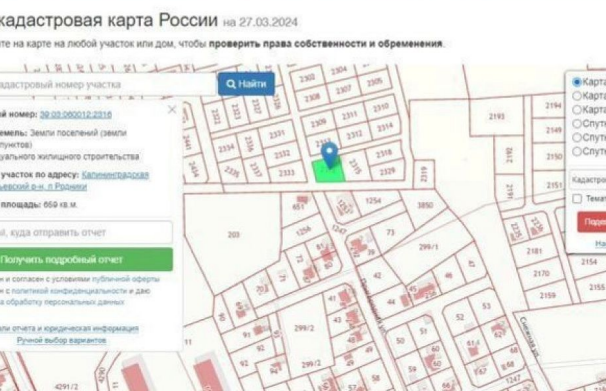
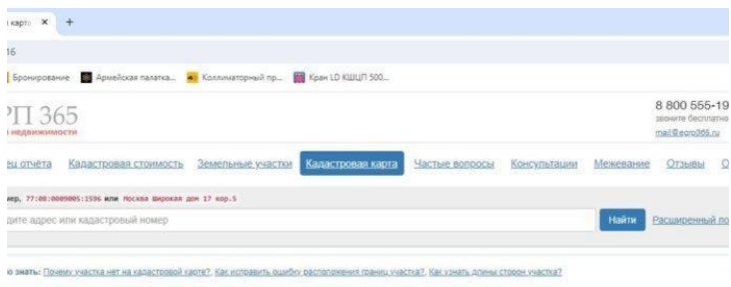
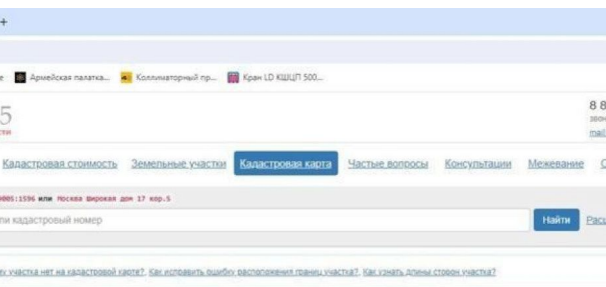
Подсказка: Кликните на карте на любой участок или дом, чтобы проверить права собственности и обременения.



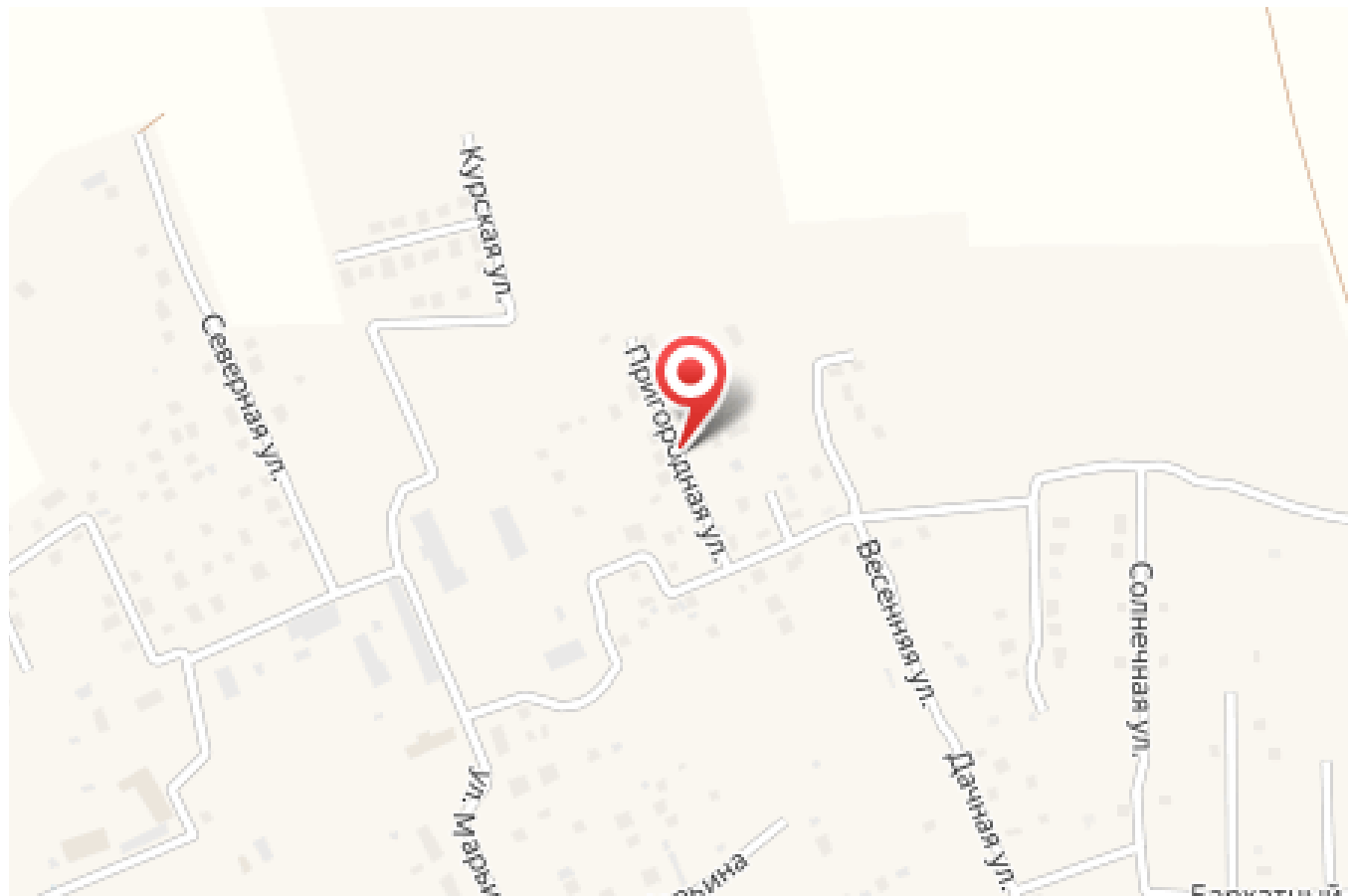
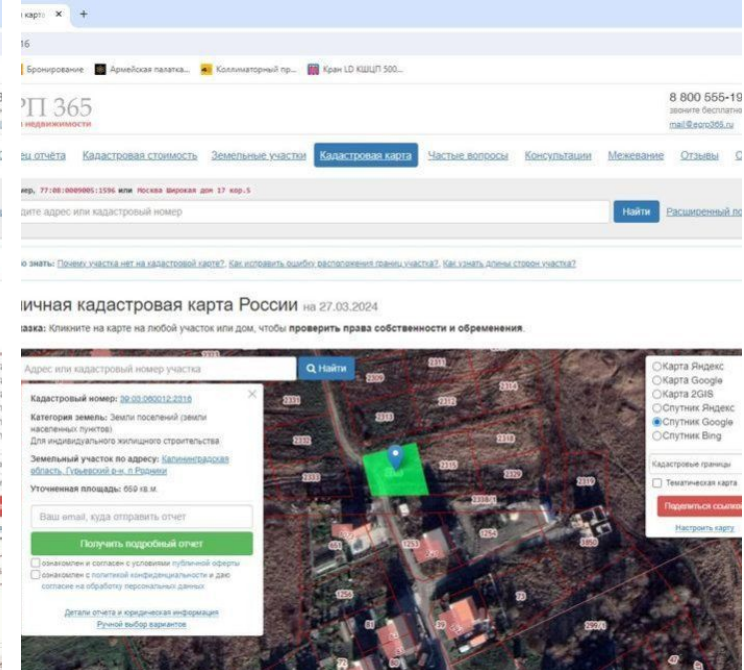
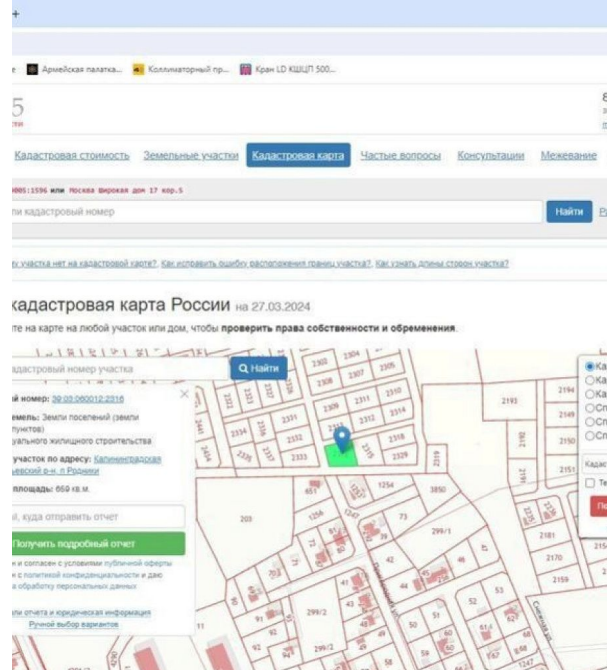
Продажа Участок 6.5 соток ИЖС

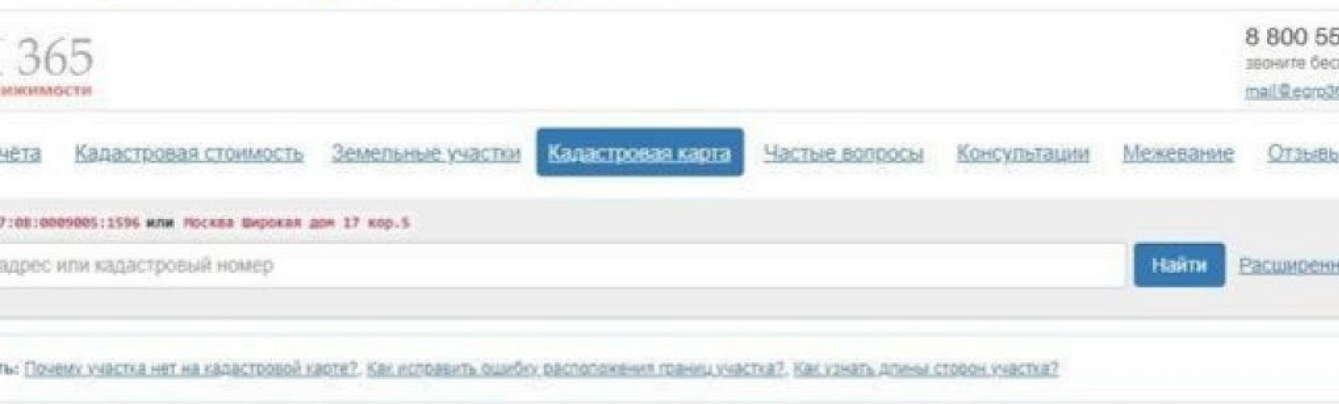
Родники,
Калининградская обл, Гурьевский р-н, поселок
Родники, ул Пригородная

₽ 2 000 000



Участок в посёлке Родники 659 кв.м.
Кадастровый номер: 39:03:060012:2316. В конце
улицы Пригодной. На данный момент адрес ещё
не присвоен. Газ на участке (до нарезки
участков были построены распределительные
сети и произведён пуск газа). Электричество
рядом с участком, проблем с получением
технических условий нет. Стоимость
технологического подключения к электросети
175 000,00 рублей. Рядом уже ведётся
строительство домов. К данному участку
подходит дорога. Остальные дороги указанные
на кадастровой карте в процессе реализации.
Соседними участками владеют
добропорядочные граждане нашего города и
будут вам хорошими соседями. Участок имеет
высокую ликвидность поскольку граничит лишь
с одним земельным участком



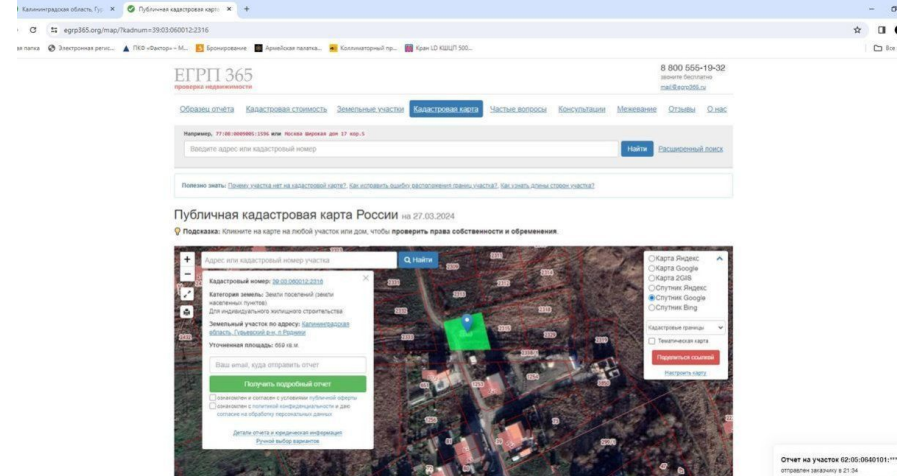


Публичная кадастровая карта России на 27.03.2024

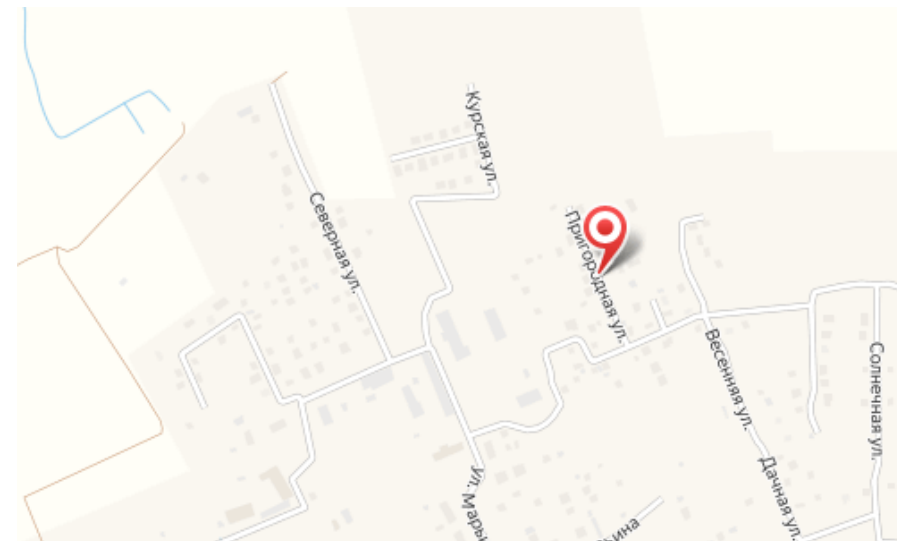
Кликните на карте на любой участок или дом, чтобы проверить права собственности и обременения.



Площадь участка: 6.5 соток



Тип участка: ИЖС





Специалист по недвижимости

Петрова Светлана Николаевна

+7(900)351-1011

alteza9999@yandex.ru

АЛЬТЕЗА

+7 906 210 33 33

altezarealty.ru

newprofit39@gmail.com

г Калининград, ул Сергеева, д 14

