



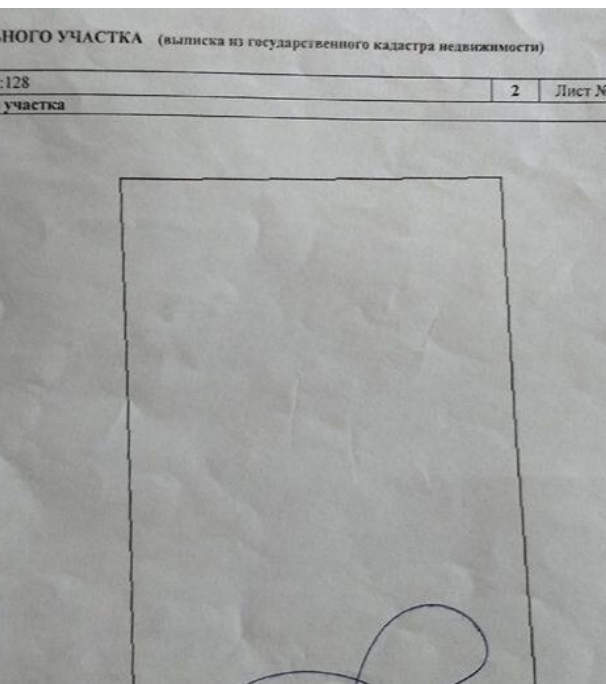
Продажа

Участок 12 сот. (ИЖС)

Добрино,

Калининградская обл, Гурьевский р-н, поселок
Добрино

₽ **350 000**



...енного бюджетного учреждения «Федеральная кадастровая палата Фе
...ининградской области

ОБЪЕКТА НЕДВИЖИМОСТИ (выписка из государственного кадастра недвижимо
...ности)

№ 50021:128

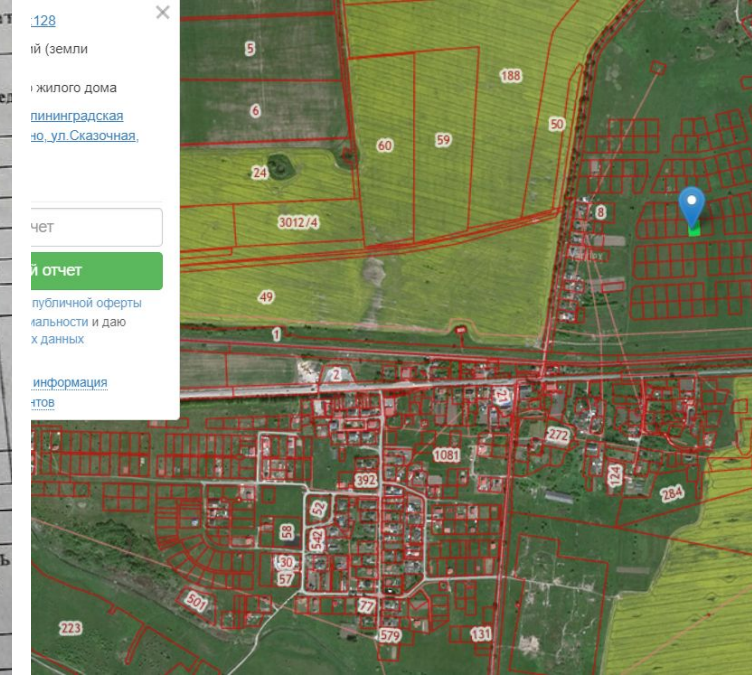
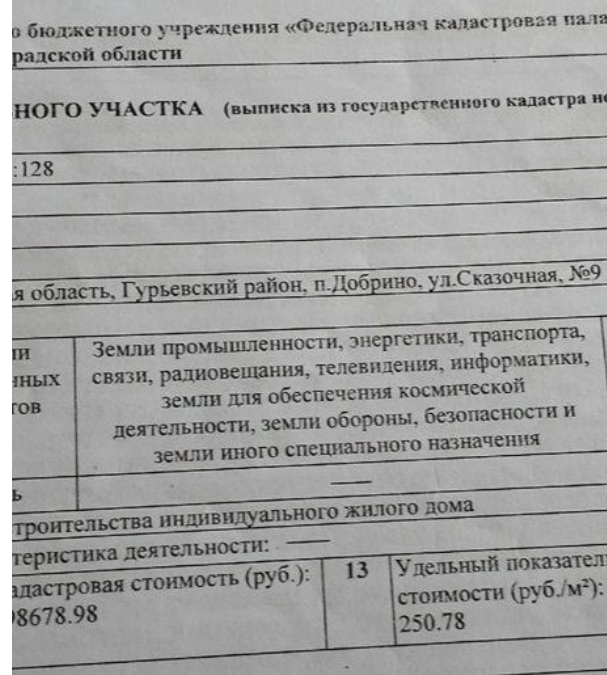
...адская область, Гурьевский район, п. Добрино, ул. Сказочная, №9

Земли населенных пунктов	Земли промышленности, энергетики, транспорта, связи, радиовещания, телевидения, информатики, земли для обеспечения космической деятельности, земли обороны, безопасности и земли иного специального назначения	Земли для государственных нужд Калининградской области
весь		

для строительства индивидуального жилого дома

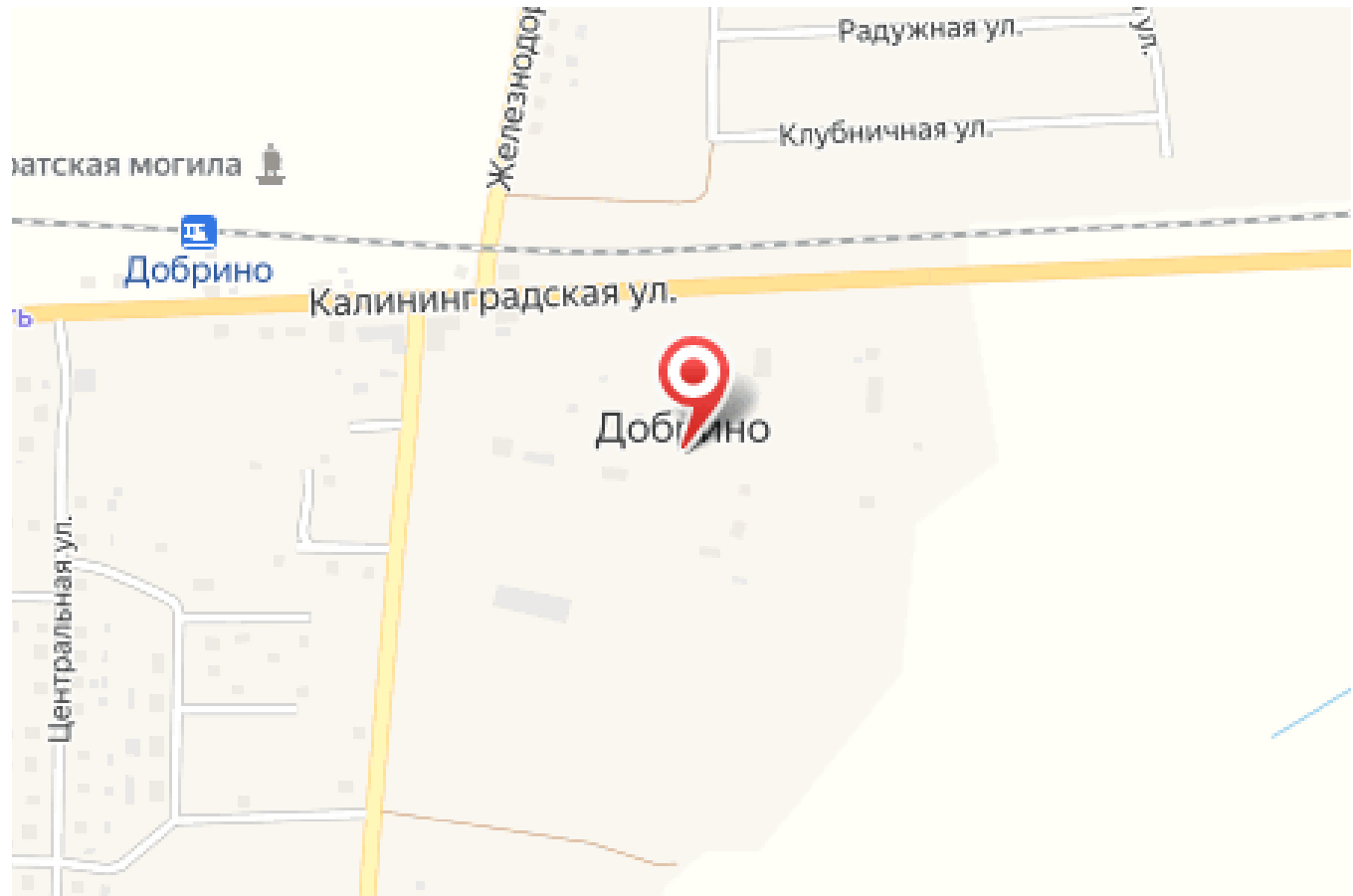
характеристика деятельности: —

2	Кадастровая стоимость (руб.): 298678.98	13	Удельный показатель кадастровой стоимости (руб./м²): 250.78
---	--	----	--



"Продажа земельных участков в Добрино" - это объявление может относиться к продаже различных типов недвижимости, включая земельные участки для строительства жилых домов, коммерческих объектов или сельскохозяйственных угодий. В зависимости от целей и потребностей потенциального покупателя, важно уточнить детали предложения, такие как площадь участка, его расположение, наличие коммуникаций и инфраструктуры, а также другие важные факторы.

Добрино, 12 сот., Земля в собственности., Пустой, подъезд. пути, 39:03:050021:128,



государственного бюджетного учреждения «Федеральная кадастровая палата Федерального агентства геодезических и картографических исследований» по Калининградской области

о учета)

ВЫПИСКА ИЗ ГОСУДАРСТВЕННОГО КАДАСТРА НЕДВИЖИМОСТИ

79

39:03:050021:128

2

6

Калининградская область, Гурьевский район, п.Добрино, ул.Сказочная, №9

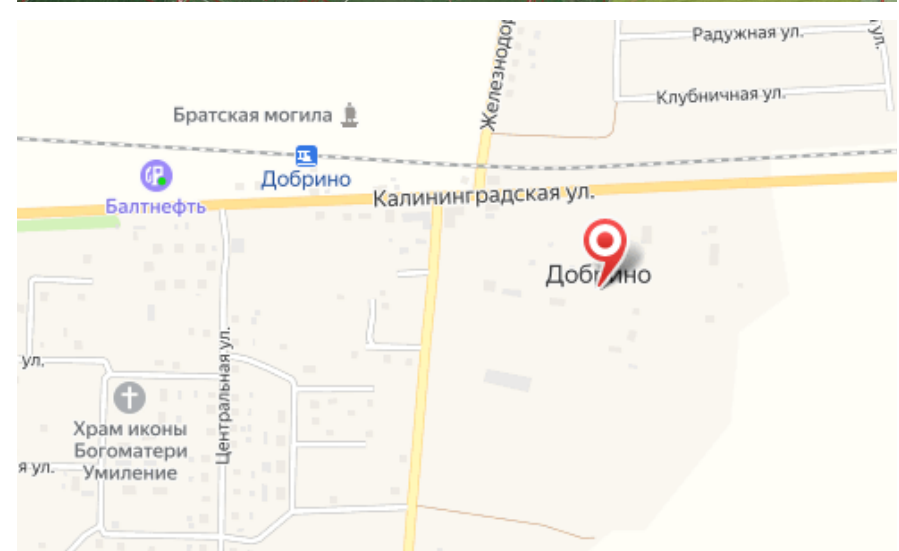
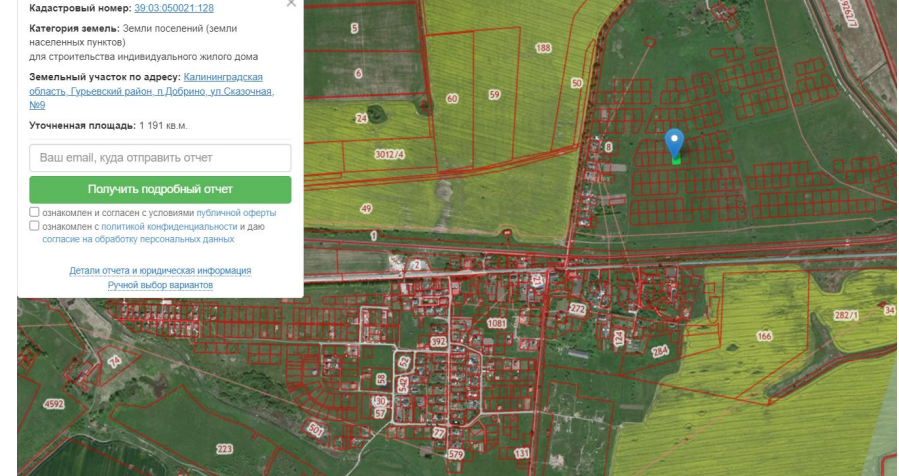
Земли населенных пунктов	Земли промышленности, энергетики, транспорта, связи, радиовещания, телевидения, информатики, земли для обеспечения космической деятельности, земли обороны, безопасности и земли иного специального назначения	Земли особо охраняемых территорий и объектов
весь		

назначение: для строительства индивидуального жилого дома

назначение/характеристика деятельности:

12	Кадастровая стоимость (руб.): 298678.98	13	Удельный показатель кадастровой стоимости (руб./м ²): 250.78
----	---	----	--

Площадь участка: **12 соток**



Тип участка: **ИЖС**



Специалист по недвижимости

Ситников Андрей Николаевич

+7(999)255-0778

alteza119@yandex.ru

АЛЬТЕЗА

+7 906 210 33 33

altezarealty.ru

newprofit39@gmail.com

г Калининград, ул Сергеева, д 14

