

Строчный номер: 39:15:111804:1145

Классификация земель: Земли поселений (земли населенных пунктов)
Земельный участок с жилым зданием непроизводственного назначения
Земельного назначения

Земельный участок по адресу: Калининградская область, г Калининград, п Прегольский, д №22

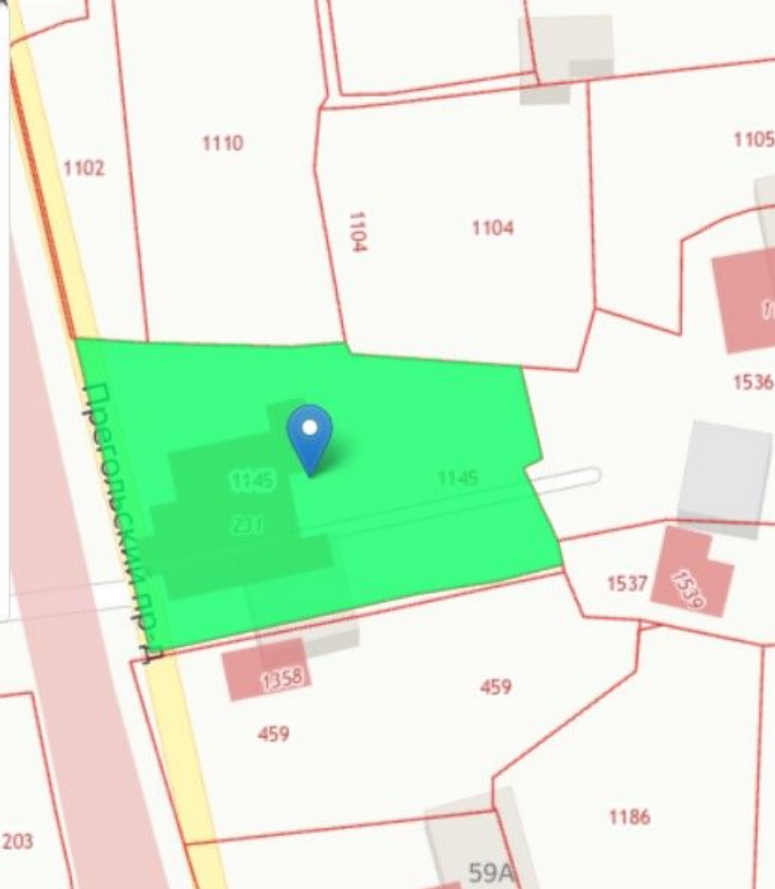

Земельная площадь: 938 кв.м.

Отправить email, куда отправить отчет

Получить подробный отчет

[Детали отчета и юридическая информация](#)

[Ручной выбор вариантов](#)



Продажа

Участок 9.38 соток ИЖС

Калининград,

Калининград,

₽ 4 000 000

Строчный номер: 39:15:111804:1145

Классификация земель: Земли поселений (земли населенных пунктов)
Земельный участок с жилым зданием непроизводственного назначения
Земельного назначения

Земельный участок по адресу: Калининградская область, г Калининград, п Прегольский, д №22

Земельная площадь: 938 кв.м.



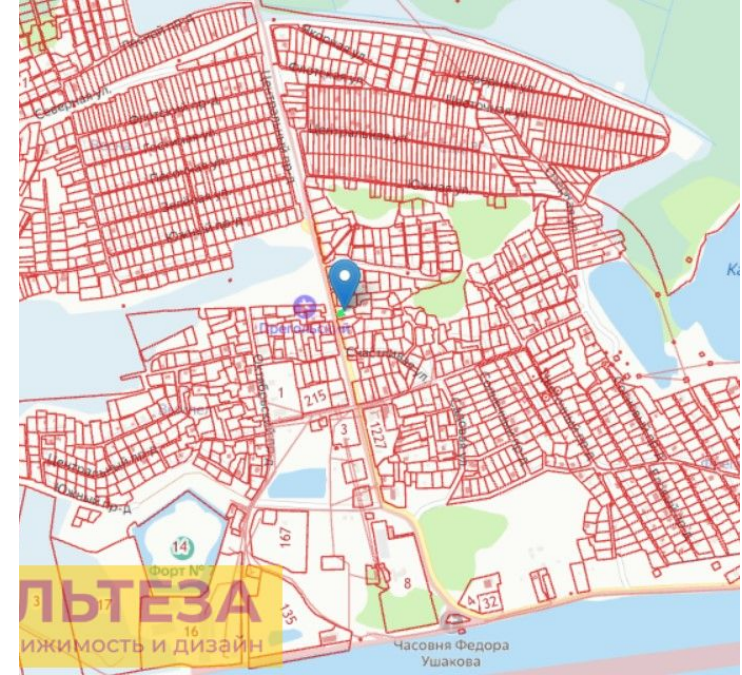
номер: 39:15:111804:1145

цель: Земли поселений (земли населенных пунктов)

здание нежилое
назначение

участок по адресу: Калининград, п. Прегольский, д. №22

ПЛОЩАДЬ: 938 кв.м.



Прегольский, 9 сот., Земля в собст., подъездные пути асфальтированы, 39:15:111804:1145, с. Авито, электричество-есть возможность подкл., газ-нет, земли поселений (земли населенных пунктов), под нежилое здание производственного коммерческого назначения. На земельном участке расположено нежилое здание по адресу: пос. Прегольский, 22 (фактически здания нет, т.е. можно построить здание и оформить, как реконструкцию)
Участок площадью 938 кв.м.

Кадастровый номер: 39:15:111804:1145

Категория земель: Земли поселений (земли населенных пунктов)

под нежилое здание производственного коммерческого назначения

Адрес: Калининградская область, г. Калининград, п. Прегольский, д. №22

На земельном участке расположено нежилое здание по адресу: п. Прегольский, 22 (фактически здания нет, т.е. можно построить здание и оформить, как реконструкцию)

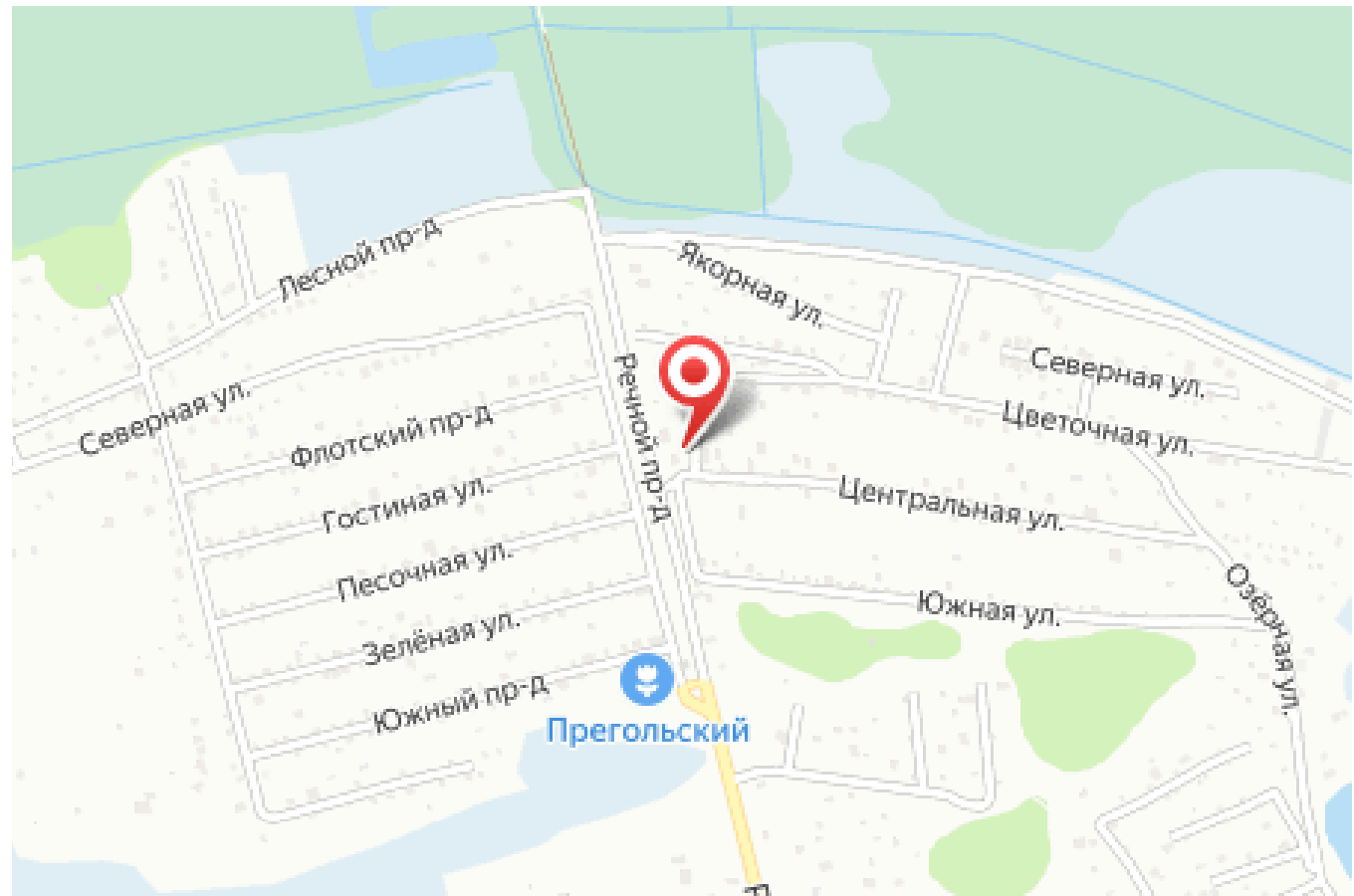
Участок с городским адресом и пропиской (центральный район Калининграда), не СНТ! Соседние участки — жилые дома.

В перспективе — газ.

Асфальт до участка. В 2-х минутах — остановка общественного транспорта.

Перспективный район — через поселок планируется строительство окружной дороги с мостом через Преголю.

До центра города — 15 мин на транспорте.



Новый номер: 39:15:111804:1145

Тип земель: Земли поселений (земли населенных пунктов)

Использование: нежилое здание непроизводственного назначения

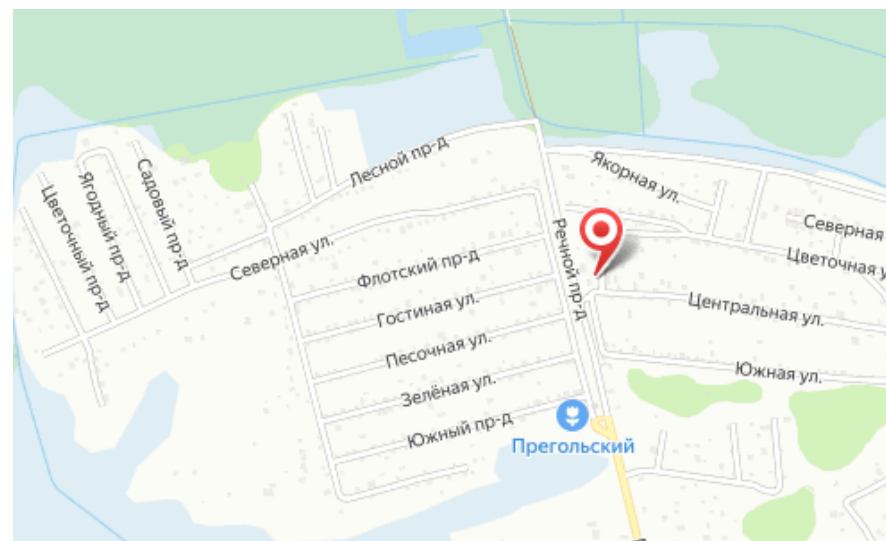
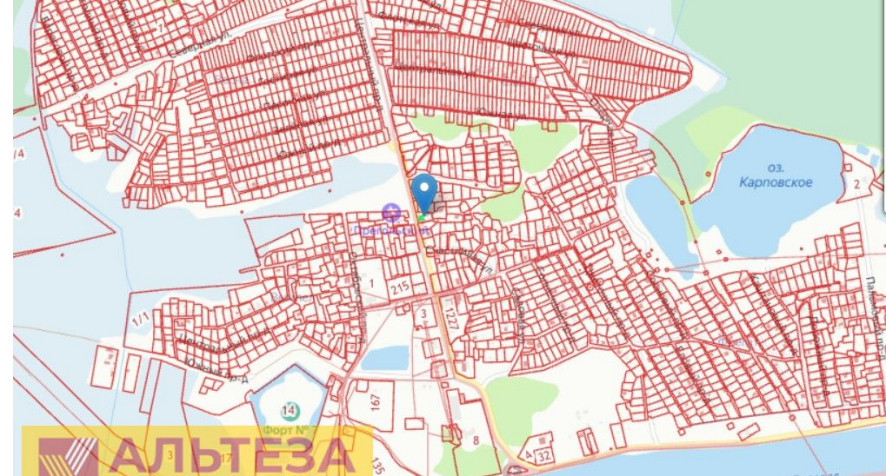
Адресный участок по адресу: Калининградский район Калининград, п. Прегольский, д. №22

АЛЬТЕЗА
Жилая площадь: 938 кв.м.

Площадь участка: **9.38 соток**

Расстояние до города: **1 км**

Тип участка: **ИЖС**





Специалист по недвижимости

Ситников Андрей Николаевич

+7(999)255-0778

alteza119@yandex.ru

АЛЬТЕЗА

+7 906 210 33 33

altezarealty.ru

newprofit39@gmail.com

г Калининград, ул Сергеева, д 14

1145

ий (земли

енного

лининградская

кий, д №22

чет

й отчет

информация

НТОВ

упиковый пр-д

ЕЗА

ь и дизайн



1102

1110

1104

Прегорьский пр-д

1145

231

1358

459

203

207

208