

Кадастровый номер: 39.03.070101.104

Категория земель: Земли поселений (земли населенных пунктов)  
для индивидуального жилищного строительства

Земельный участок по адресу: [Калининградская область, р-н Гурьевский, п Константиновка, ул Центральная](#)

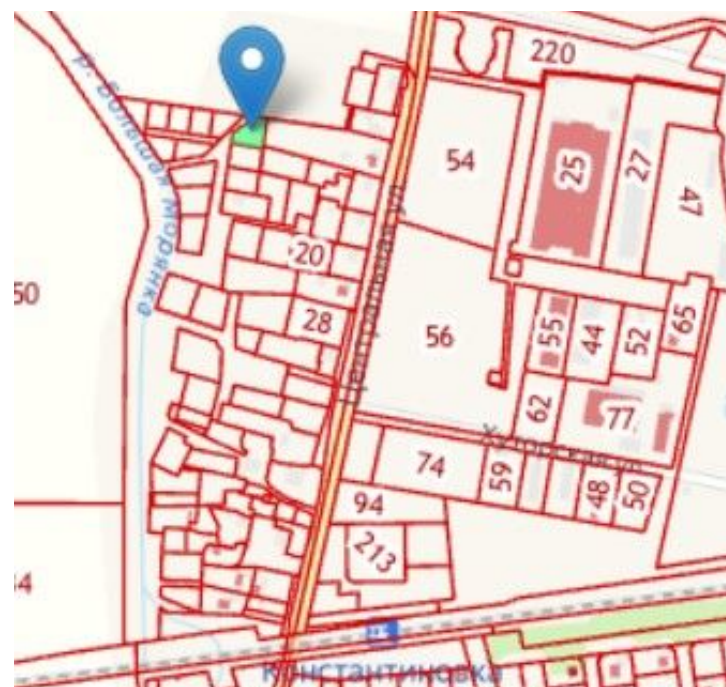
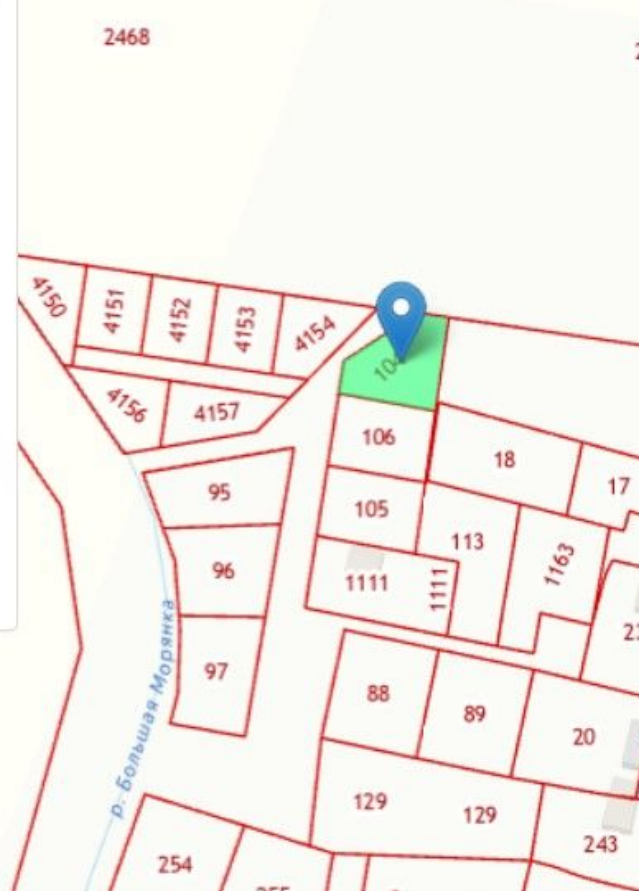
Уточненная площадь: 800 кв.м.

Ваш email, куда отправить отчет

Получить подробный отчет

[Детали отчета и юридическая информация](#)

[Ручной выбор вариантов](#)



Продажа

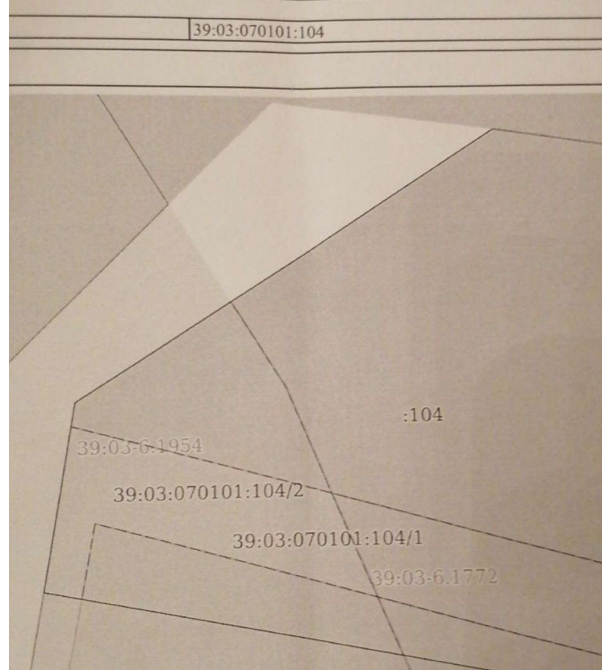
**Участок 8 соток ИЖС**

Константиновка,

Калининградская обл, Гурьевский р-н, поселок  
Константиновка

₽ **700 000**

Кадастровый номер 39:03:070101:104. Продам земельный участок с хорошим расположением практически на против Подворья на хуторской. Вторая линия от дороги, хорошие подъездные пути. Начато строительство забора, по периметру участка поставлены столбы 50×50. Подключен свет, умный счетчик на столбе и сделана розетка. Так же есть на участке 30т песка. Так же посажены молодые плодовые деревья, кустарники и очень вкусная малина)). Соседние участки с жилыми домами. Через участок проведены электро провода., Константиновка п, продается участок, 8 соток, Номер лота: 4132454

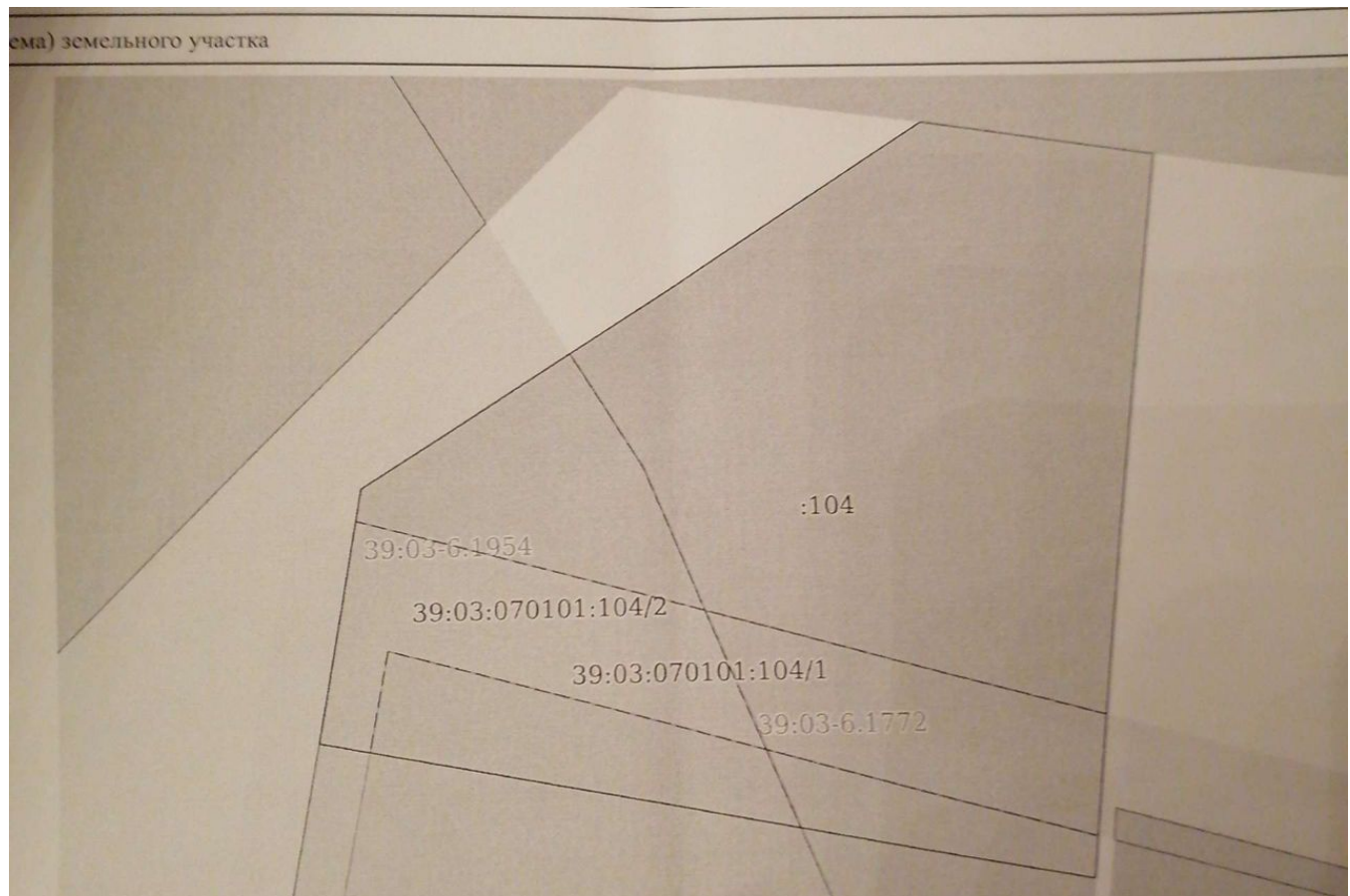


Выписка из Единого государственного реестра недвижимости об основных характеристиках и зарегистрированных правах на объект недвижимости

Сведения об основных характеристиках объекта недвижимости

Сведения об основных характеристиках объекта недвижимости внесены следующие сведения:

Земельный участок		
вид объекта недвижимости		
Лист № 1 раздела 1	Всего листов раздела 1: 1	Всего разделов: 3
2021г.		
архивный номер:	39:03:070101:104	
кадастрового квартала:	39:03:070101	
даты вступления в силу кадастрового номера:	27.12.2013	
присвоенный государственный учетный номер:	данные отсутствуют	
местоположение:	Местоположение установлено относительно ориентира адрес ориентира: Калининградская область, р-н Гурьевский	
площадь:	800 +/- 10	
кадастровая стоимость, руб:	318968	
кадастровые номера расположенных в пределах земельного участка объектов недвижимости:	данные отсутствуют	
категория земель:	Земли населенных пунктов	
разрешенного использования:	для индивидуального жилищного строительства	
сведения о записи об объекте недвижимости:	Сведения об объекте недвижимости имеют статус "актуальные"	
наличие обременений:	данные отсутствуют	
подпись выписки:	Данченко Юлия Сергеевна	

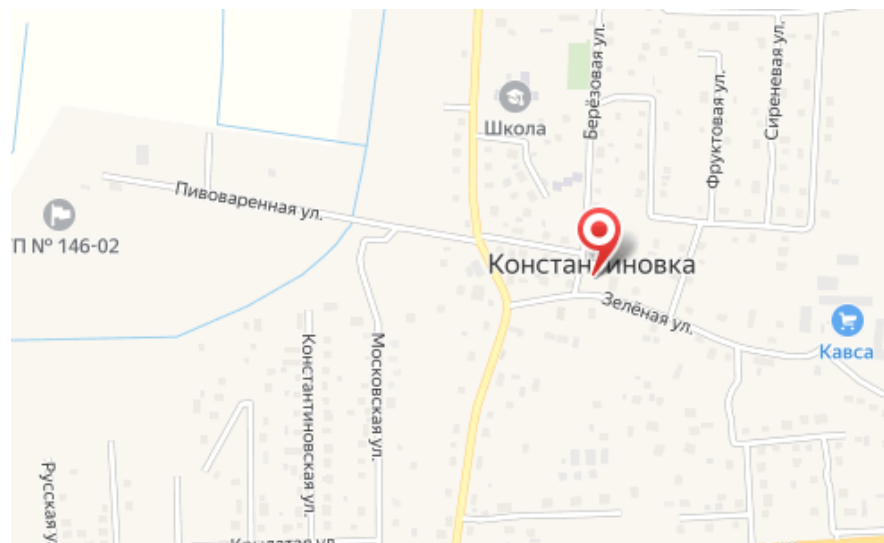
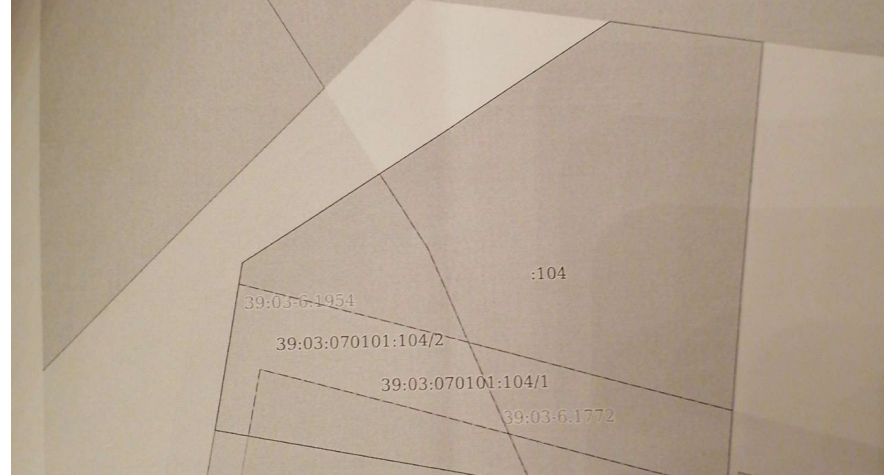




Сведения об основных характеристиках объекта недвижимости

В Единый государственный реестр недвижимости внесены следующие сведения:

Земельный участок	
вид объекта недвижимости	
Лист № 1 раздела 1	Всего листов раздела 1: 1
Всего разделов: 3	
20 мая 2021г.	
Кадастровый номер:	39:03:070101:104
Номер кадастрового квартала:	39:03:070101
Дата присвоения кадастрового номера:	27.12.2013
Ранее присвоенный государственный учетный номер:	данные отсутствуют
Местоположение:	Местоположение установлено относительно ориентира, расположено по адресу ориентира: Калининградская область, р-н Гурьевский, п Кон
Площадь:	800 +/- 10
Кадастровая стоимость, руб:	318968
Кадастровые номера расположенных в пределах земельного участка объектов недвижимости:	данные отсутствуют
Категория земель:	Земли населенных пунктов
Виды разрешенного использования:	для индивидуального жилищного строительства
Статус записи об объекте недвижимости:	Сведения об объекте недвижимости имеют статус "актуальные"
Особые отметки:	данные отсутствуют
Получатель выписки:	Данченко Юлия Сергеевна



Площадь участка: **8 соток**  
 Расстояние до города: **0.1 км**

Тип участка: **ИЖС**



Специалист по недвижимости

**Ситников Андрей Николаевич**

+7(999)255-0778

alteza119@yandex.ru

АЛЬТЕЗА

+7 906 210 33 33

altezarealty.ru

newprofit39@gmail.com

г Калининград, ул Сергеева, д 14

[39:03:070101:104](#)

или поселений (земли

жилищного строительства

по адресу: [Калининградская](#)  
[область, п Константиновка, ул](#)

800 кв.м.

[править отчет](#)

[подробный отчет](#)

[юридическая информация](#)

[выбор вариантов](#)



2468



50